

## 47° RALLY 1000 MIGLIA

### CAMPIONATO ITALIANO ASSOLUTO RALLY SPARCO

Data: **11.09.2024** Ora: **18.55**  
 Oggetto: **Circolare Informativa n.2** N° Documento: **1.2**

Da: **Organizzatore**  
 A: **Tutti i Concorrenti/Conduttori, Direttore di Gara, Commissari Sportivi, Ufficiali di Gara**

**Pagine Totali: 5 (di cui di allegati: 2)**

In applicazione del ISC all'art. 3.6, del RSN art. 57 e della NG Rally agli art. 2.1 e 2.2, a completamento/variazione del RPG approvato da ACI - Organi Sportivi - in data **26 agosto 2024** con numero **RM/73/2024** si comunica quanto segue:

## 2. NORME GENERALI

Data l'impossibilità di garantire le condizioni minime di sicurezza, il percorso viene modificato come segue:

**P.S. 7 Marmentino (Settore 15):** La Prova Speciale è ridotta a **Km.12,58** anticipando il **Fine Prova Speciale**. Di seguito i nuovi **Simboli 12b e 12c** che indicano il **posizionamento effettivo del Fine Prova Speciale e dello Stop**; i simboli integrano e modificano la **Pagina 76** del Road Book.

Settore Section	CO/T C	<b>7 Marmentino</b>	Km	<b>70,92</b>	Tempo Imp. Target Time
<b>15</b>	CO/T C	<b>7A Centro Fiera - Riordino IN</b>	Media Average	<b>46,25</b>	<b>1h32'</b>
P.S. "Marmentino"			Km	<b>12,58</b>	

Distanze/Distance		DIREZIONE / DIRECTION	INFORMAZIONI / INFORMATION	Dist. Regr. Km to Go
TOT.	PAR.			
<b>12,58</b>	<b>0,86</b>			<b>58,34</b>
		<b>12b</b> 0,00	GPS N 45° 44' 12.2" - E 10° 19' 09.4"	
<b>12,82</b>	<b>0,24</b>			<b>58,10</b>
		<b>12c</b>	GPS N 45° 44' 09.4" - E 10° 19' 00.9"	

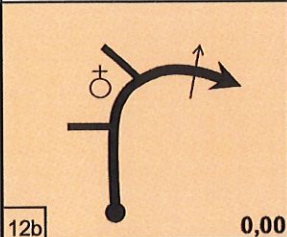





**SPORT**  
 Direzione per lo Sport Automobilistico

12/9/2024

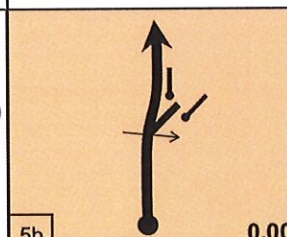

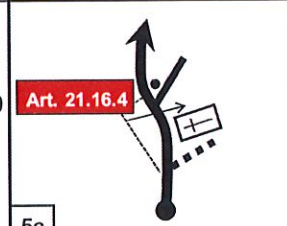

**P.S. 10 Marmentino (Settore 21):** La Prova Speciale è ridotta a Km.12,58 anticipando il Fine Prova Speciale. Di seguito i nuovi Simboli 12b e 12c che indicano il posizionamento effettivo del Fine Prova Speciale e dello Stop; i simboli integrano e modificano la Pagina 102 del Road Book.

Settore Section	CO/T C	10	<b>Marmentino</b>	Km	<b>25,42</b>	Tempo Imp. Target Time
<b>21</b>	CO/T C	11	<b>Nozza</b>	Media Average	<b>38,13</b>	<b>40'</b>
P.S. "Marmentino"				Km	<b>12,58</b>	

DISTANZE/DISTANCE TOT. PAR.	DIREZIONE / DIRECTION	INFORMAZIONI / INFORMATION	Dist. Repr. Km to Go
<b>12,58</b> <b>0,86</b>		 <b>PS 10</b> GPS N 45° 44' 12.2" - E 10° 19' 09.4"	<b>12,84</b>
<b>12,82</b> <b>0,24</b>		 <b>PS 10</b> GPS N 45° 44' 09.4" - E 10° 19' 00.9"	<b>12,60</b>

**P.S. 11 Pertiche:** La Prova Speciale è ridotta a Km.11,06 anticipando il Fine Prova Speciale. Di seguito i nuovi Simboli 5b e 5c che indicano il posizionamento effettivo del Fine Prova Speciale e dello Stop; i simboli integrano e modificano la Pagina 107 del Road Book.

Settore Section	CO/T C	11	<b>Nozza</b>	Km	<b>60,78</b>	Tempo Imp. Target Time
<b>22</b>	CO/T C	11A	<b>Brescia - via Castello - Riordino IN</b>	Media Average	<b>36,84</b>	<b>1h39'</b>
P.S. "Pertiche"				Km	<b>11,06</b>	

DISTANZE/DISTANCE TOT. PAR.	DIREZIONE / DIRECTION	INFORMAZIONI / INFORMATION	Dist. Repr. Km to Go
<b>11,06</b> <b>0,29</b>		 <b>PS 11</b> GPS N 45° 44' 29.3" - E 10° 20' 58.5"	<b>49,72</b>
<b>11,43</b> <b>0,37</b>		• <div style="border: 1px solid black; padding: 2px; display: inline-block;">via San Rocco</div>  <b>PS 11</b> GPS N 45° 44' 23.1" - E 10° 21' 13.9"	<b>49,35</b>



**SPORT**  
Direzione per lo Sport Automobilistico

I Tempi Imposti sono invariati; i tempi residui dallo Stop da usarsi in caso di ostruzione della prova restano invariati; le tabelle di marcia NON sono state modificate e riportano le vecchie lunghezze di prova speciale.

Si allega alla presente la Tabella Distanze e Tempi Versione D – 11 settembre 2024 che sostituisce quella approvata

Come conseguenza viene modificato l'articolo seguente:

### 3.1 Caratteristiche del Percorso

Lunghezza totale delle Prove Speciali, Km: 445,50 **98,52**

### CORREZIONE AL ROAD BOOK

A causa di un refuso, nel **Simbolo 1** di **Pagina 22** sono mancanti le indicazioni del Refuelling (ZR1, correttamente indicato in Tabella Distanze e Tempi) e del punto di consegna del modulo pneumatici; si allega il **simbolo corretto** che **sostituisce quello incluso nel road book**

Distanze/Distance		DIREZIONE / DIRECTION	INFORMAZIONI / INFORMATION	Dist. Regr. Km to Go
TOT.	PAR.			
0,00	!! 0,00		Punzonatura Pneumatici Refuelling Zone 0 GPS N 45° 25' 10.8" - E 10° 22' 46.0"	 Tim IIII Voda IIII 3/Wind IIII <b>46,52</b>

L'Organizzatore  
Automobile Club Brescia



47° RALLY 1000 MIGLIA  
CAMPIONATO ITALIANO ASSOLUTO RALLY SPARCO  
12/14 settembre 2024

SET.	CO PS	LOCALITA'	DISTANZE KM			TEMPO	MEDIA	ORA 1a	SETZ.
			PS	TRASF.	TOT.	IMPOSTO	SETTORE	VEETTURA	
Giorno 2 <span style="float: right;">sabato 14 settembre</span>									
	3B	Centro Fiera - Riordino OUT / Assistenza IN						7:30	
10	A	Assistenza - Centro Fiera	(19,30)	(65,10)	(84,40)	0:30'			
	3C	Centro Fiera - Assistenza OUT						8:00	
11	ZR	Centro Fiera - Rifornamento		0,00	0,00				
	3	Km alla prossima ZR	(32,81)	(111,43)	(144,24)				
	4	Vestone		51,68	51,68	1:07'	46,28	9:07	
12	PS 4	Treviso Bresciano	9,10			0:04'		9:11	
	5	Sabbio Chiese		18,03	27,13	0:40'	40,70	9:51	
13	PS 5	Mastanico	6,93			0:04'		9:55	
	6	Bione		10,74	17,67	0:27'	39,27	10:22	
14	PS 6	Bione	4,20			0:04'		10:26	
	7	Marmentino		20,11	24,31	0:38'	38,38	11:04	
	PS 7	Marmentino	12,58			0:04'		11:08	
15	ZR	Merlaro - Rifornamento		10,87	23,45				
	4	Km alla prossima ZR	(0,00)	(47,47)	(47,47)				
	7A	Centro Fiera - Riordino IN		58,34	70,92	1:32'	46,25	12:40	
16		Riordino 3 - Centro Fiera				0:40'			
	7B	Centro Fiera - Riordino OUT / Assistenza IN						13:20	
17	B	Assistenza - Centro Fiera	(32,81)	(158,90)	(191,71)	0:30'			
	7C	Centro Fiera - Assistenza OUT						13:50	
18	ZR	Centro Fiera - Rifornamento		0,00	0,00				
	5	Km alla prossima ZR	(23,71)	(85,77)	(109,48)				
	8	Sabbio Chiese		44,05	44,05	1:00'	44,05	14:50	
19	PS 8	Mastanico	6,93			0:04'		14:54	
	9	Bione		10,74	17,67	0:27'	39,27	15:21	
20	PS 9	Bione	4,20			0:04'		15:25	
	10	Marmentino		20,11	24,31	0:38'	38,38	16:03	
	PS 10	Marmentino	12,58			0:04'		16:07	
21	ZR	Merlaro - Rifornamento		10,87	23,45				
	6	Km all' Arrivo	(11,06)	(56,46)	(67,52)				
	11	Nozza		12,84	25,42	0:40'	38,13	16:47	
22	PS 11	Pertiche	11,06			0:04'		16:51	
	11A	Brescia - Via Castello - Riordino IN		49,72	60,78	1:39'	36,84	18:30	
23		Riordino 4 - Castello di Brescia				0:10'			
24	11B	Brescia - Via Castello - Riordino OUT						18:40	
	11C	Brescia - Piazzale Arnaldo		1,34	1,34	0:06'	13,40	18:46	
		Neutralizzazione - Brescia - Piazzale Arnaldo							
25	11D	Brescia - Piazzale Arnaldo						(19:15)	
	11E	Brescia - Parco Chiuso - Museo Mille Miglia		3,43	3,43	0:15'	13,72	(19:30)	
versione D - 11 settembre 2024			TOTALE			67,58	301,13	368,71	Alba 6:56 - Tramonto 19:31

	Ora 1^Vettura	n° PS	Km PS	Km Trasf.	Km TOT	% PS
ven	15:36 - 21:49	3	30,94	121,89	152,83	20,2%
sab	7:30 - 19:30	8	67,58	301,13	368,71	18,3%
TOT		11	98,52	423,02	521,54	18,89%

